

Titre de la fiche : Les régions de la France métropolitaine

Fiche Professeur

Discipline : Géographie de la France

Classe : IXème

Auteur(s) : Vera Pașca, Colegiul Național "Horea, Cloșca și Crișan", Alba Iulia

Thème (et sous-thème) du programme roumain : France administrative/ régions.

Ressources documentaires (et références) :

- http://lettres-histoire.info/lhg/geo/geo_france/Fd_france/france_regions.gif

- <http://www.france.learningtogether.net>

- http://www.travelnotes.org/1800/France/images/france_regions.gif

- <http://fbradu.free.fr/cartesvect/fdcfrance.htm>

- *Géographie, L'Europe, La France, 1^{re} L, ES,S* – sous la direction de Rémy Knafou, édition Belin, 2003

Objectifs :

- repérer sur la carte les régions de la France métropolitaine
- situer dans l'espace
- utiliser du vocabulaire spécifique (situer dans l'espace, structures comparatives)

Tâches :

- grouper les régions selon leur position géographique
- associer les noms des régions à leur zone géographique
- construire l'ensemble de la carte de la France à partir des cartes de chaque région

Termes-Notions à expliquer : Les points cardinaux

Mots clés :

Durée et déroulement de la séance : Pendant cette classe nous allons travailler en groupes, nous allons diviser la classe en 4 groupes (environ 5 élèves par groupe). A la fin de chaque activité chaque groupe va présenter son travail.

Activité 1

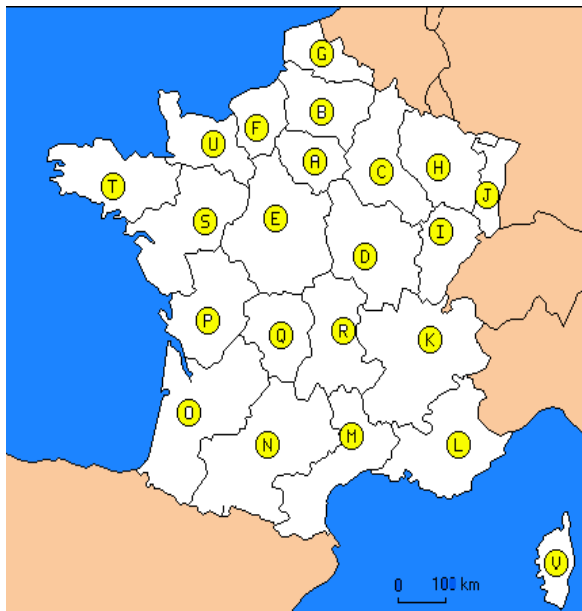
Regardez la carte des régions de la France métropolitaine et groupez les régions selon leur position géographique dans le tableau suivant :



Position géographique	Régions
Sud - Est	- -
Sud - Ouest	- -
Ouest	- - -
Nord - Ouest	- - -
Nord	- -
Nord - Est	- -
Est	- - -
Centre	- - - -

Activité 2

Associez chaque région à la lettre qui correspond sur la carte.

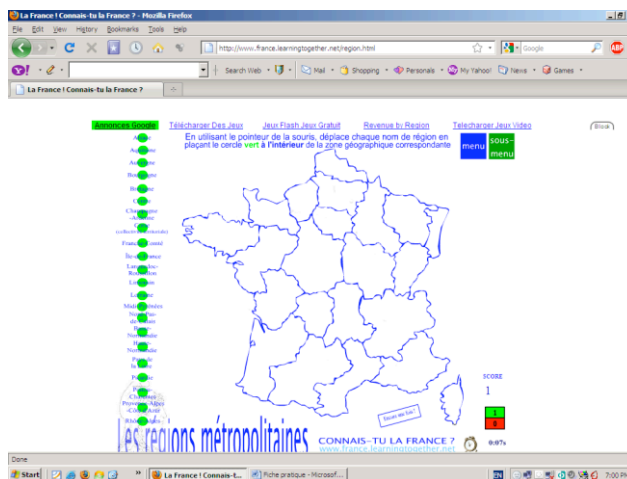
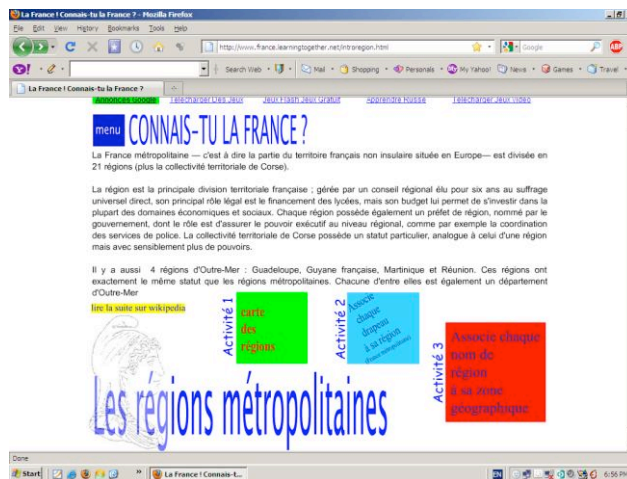
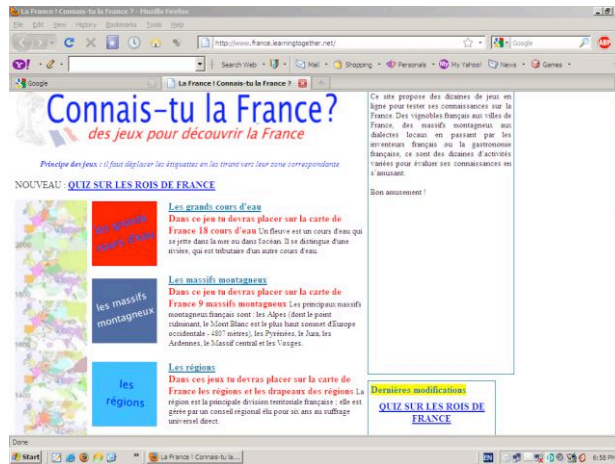


1. Alsace	J
2. Aquitaine	
3. Auvergne	
4. Basse-Normandie	
5. Bourgogne	
6. Bretagne	
7. Centre	
8. Champagne-Ardenne	
9. Corse	
10. Franche-Comté	
11. Haute-Normandie	
12. Île-de-France	
13. Languedoc-Roussillon	
14. Limousin	
15. Lorraine	
16. Midi-Pyrénées	
17. Nord-Pas-de-Calais	
18. Pays de la Loire	
19. Picardie	
20. Poitou-Charentes	
21. Provence-Alpes-Côte d'Azur	
22. Rhône-Alpes	

Activité 3

Jeu interactif

Allez sur le site <http://www.france.learningtogether.net>, cliquez sur « les régions » et choisissez ensuite l'Activité 3 de cette rubrique dont la consigne est « Associe chaque nom de région à sa zone géographique »



Activité 4

Puzzle

A partir des fonds de cartes des régions de la France que vous avez reçus reconstituez la carte de la France.

Carte à découper pour obtenir les fonds de cartes des régions.

